



MENTERI DALAM NEGERI  
REPUBLIK INDONESIA

PERATURAN MENTERI DALAM NEGERI REPUBLIK INDONESIA  
NOMOR 13 TAHUN 2022  
TENTANG  
BATAS DAERAH KABUPATEN PAKPAK BHARAT  
DENGAN KABUPATEN SAMOSIR PROVINSI SUMATERA UTARA

DENGAN RAHMAT TUHAN YANG MAHA ESA

MENTERI DALAM NEGERI REPUBLIK INDONESIA,

Menimbang : bahwa untuk melaksanakan ketentuan Pasal 7 ayat (5) Undang-Undang Nomor 9 Tahun 2003 tentang Pembentukan Kabupaten Nias Selatan, Kabupaten Pakpak Bharat, dan Kabupaten Humbang Hasundutan di Provinsi Sumatera Utara, Pasal 6 ayat (4) Undang-Undang Nomor 36 Tahun 2003 tentang Pembentukan Kabupaten Samosir dan Kabupaten Serdang Bedagai di Provinsi Sumatera Utara, dan Pasal 401 ayat (1) Undang-Undang Nomor 23 Tahun 2014 tentang Pemerintahan Daerah, perlu menetapkan Peraturan Menteri Dalam Negeri tentang Batas Daerah Kabupaten Pakpak Bharat dengan Kabupaten Samosir Provinsi Sumatera Utara;

Mengingat : 1. Pasal 17 ayat (3) Undang-Undang Dasar Negara Republik Indonesia Tahun 1945;  
2. Undang-Undang Darurat Nomor 7 Tahun 1956 tentang Pembentukan Daerah Otonom Kabupaten-Kabupaten dalam Lingkungan Daerah Propinsi Sumatera Utara (Lembaran Negara Republik Indonesia Tahun 1956

- Nomor 58, Tambahan Lembaran Negara Republik Indonesia Nomor 1092);
3. Undang-Undang Nomor 24 Tahun 1956 tentang Pembentukan Daerah Otonom Propinsi Aceh dan Perubahan Peraturan Pembentukan Propinsi Sumatera Utara (Lembaran Negara Republik Indonesia Tahun 1956 Nomor 64, Tambahan Lembaran Negara Republik Indonesia Nomor 1103);
  4. Undang-Undang Nomor 9 Tahun 2003 tentang Pembentukan Kabupaten Nias Selatan, Kabupaten Pakpak Bharat, dan Kabupaten Humbang Hasundutan di Provinsi Sumatera Utara (Lembaran Negara Republik Indonesia Tahun 2003 Nomor 29, Tambahan Lembaran Negara Republik Indonesia Nomor 4272);
  5. Undang-Undang Nomor 36 Tahun 2003 tentang Pembentukan Kabupaten Samosir dan Kabupaten Serdang Bedagai di Provinsi Sumatera Utara (Lembaran Negara Republik Indonesia Tahun 2003 Nomor 151, Tambahan Lembaran Negara Republik Indonesia Nomor 4346);
  6. Undang-Undang Nomor 39 Tahun 2008 tentang Kementerian Negara (Lembaran Negara Republik Indonesia Tahun 2008 Nomor 166, Tambahan Lembaran Negara Republik Indonesia Nomor 4916);
  7. Undang-Undang Nomor 23 Tahun 2014 tentang Pemerintahan Daerah (Lembaran Negara Republik Indonesia Tahun 2014 Nomor 244, Tambahan Lembaran Negara Republik Indonesia Nomor 5587) sebagaimana telah beberapa kali diubah terakhir dengan Undang-Undang Nomor 9 Tahun 2015 tentang Perubahan Kedua atas Undang-Undang Nomor 23 Tahun 2014 tentang Pemerintahan Daerah (Lembaran Negara Republik Indonesia Tahun 2015 Nomor 58, Tambahan Lembaran Negara Republik Indonesia Nomor 5679);
  8. Peraturan Pemerintah Nomor 43 Tahun 2021 tentang Penyelesaian Ketidaksesuaian Tata Ruang, Kawasan Hutan, Izin, dan/atau Hak Atas Tanah (Lembaran Negara

Republik Indonesia Tahun 2021 Nomor 53, Tambahan Lembaran Negara Republik Indonesia Nomor 6655);

9. Peraturan Presiden Nomor 114 Tahun 2021 tentang Kementerian Dalam Negeri (Lembaran Negara Republik Indonesia Tahun 2021 Nomor 286);
10. Peraturan Menteri Dalam Negeri Nomor 141 Tahun 2017 tentang Penegasan Batas Daerah (Berita Negara Republik Indonesia Tahun 2018 Nomor 79);
11. Peraturan Menteri Dalam Negeri Nomor 13 Tahun 2021 tentang Organisasi dan Tata Kerja Kementerian Dalam Negeri (Berita Negara Republik Indonesia Tahun 2021 Nomor 398);

MEMUTUSKAN:

Menetapkan : PERATURAN MENTERI DALAM NEGERI TENTANG BATAS DAERAH KABUPATEN PAKPAK BHARAT DENGAN KABUPATEN SAMOSIR PROVINSI SUMATERA UTARA.

Pasal 1

Dalam Peraturan Menteri ini yang dimaksud dengan:

1. Provinsi Sumatera Utara adalah daerah otonom sebagaimana dimaksud dalam Undang-Undang Nomor 24 Tahun 1956 tentang Pembentukan Daerah Otonom Propinsi Aceh dan Perubahan Peraturan Pembentukan Propinsi Sumatera Utara.
2. Kabupaten Pakpak Bharat adalah daerah otonom sebagaimana dimaksud dalam Undang-Undang Nomor 9 Tahun 2003 tentang Pembentukan Kabupaten Nias Selatan, Kabupaten Pakpak Bharat, dan Kabupaten Humbang Hasundutan di Provinsi Sumatera Utara.
3. Kabupaten Samosir adalah daerah otonom sebagaimana dimaksud dalam Undang-Undang Nomor 36 Tahun 2003 tentang Pembentukan Kabupaten Samosir dan Kabupaten Serdang Bedagai di Provinsi Sumatera Utara.
4. Titik Kartometrik yang selanjutnya disingkat TK adalah titik koordinat batas yang ditentukan berdasarkan pengukuran atau penghitungan posisi titik dengan

menggunakan peta dasar dan peta lain sebagai pelengkap.

5. Lintang Utara yang selanjutnya disingkat LU adalah garis khayal yang membagi bumi di bagian utara.
6. Bujur Timur yang selanjutnya disingkat BT adalah garis khayal menghubungkan titik kutub utara dan kutub selatan bumi dan menyatakan besarnya sudut antara posisi bujur dengan garis meridian yang berada di sebelah timur.

## Pasal 2

Batas daerah Kabupaten Pakpak Bharat dengan Kabupaten Samosir Provinsi Sumatera Utara dimulai dari:

- a. TK.00 dengan koordinat  $2^{\circ} 28' 35.000''$  LU dan  $98^{\circ} 25' 17.000''$  BT yang terletak pada pertigaan batas Kabupaten Pakpak Bharat dengan Kabupaten Samosir dan Kabupaten Humbang Hasundutan, selanjutnya ke arah Tenggara sampai pada TK 01A dengan koordinat  $2^{\circ} 28' 31.536''$  LU dan  $98^{\circ} 25' 27.277''$  BT yang terletak pada batas Kabupaten Pakpak Bharat dengan Kabupaten Samosir;
- b. TK 01A selanjutnya ke arah tenggara sampai pada TK 01B dengan koordinat  $2^{\circ} 28' 22.921''$  LU dan  $98^{\circ} 25' 33.106''$  BT yang terletak pada batas Kabupaten Pakpak Bharat dengan Kabupaten Samosir, selanjutnya ke arah tenggara sampai pada TK 01 dengan koordinat  $2^{\circ} 28' 02.976''$  LU dan  $98^{\circ} 25' 51.766''$  BT yang terletak pada batas Kabupaten Pakpak Bharat dengan Kabupaten Samosir;
- c. TK 01 selanjutnya ke arah timur laut sampai pada TK 01C dengan koordinat  $2^{\circ} 28' 17.542''$  LU dan  $98^{\circ} 25' 52.111''$  BT yang terletak pada batas Kabupaten Pakpak Bharat dengan Kabupaten Samosir, selanjutnya ke arah barat laut sampai pada TK 01D dengan koordinat  $2^{\circ} 28' 29.613''$  LU dan  $98^{\circ} 25' 49.179''$  BT yang terletak pada batas Kabupaten Pakpak Bharat dengan Kabupaten Samosir;

- d. TK 01D selanjutnya ke arah barat laut sampai pada TK 01E dengan koordinat 2° 28' 48.948" LU dan 98° 25' 40.463" BT yang terletak pada batas Kabupaten Pakpak Bharat dengan Kabupaten Samosir, selanjutnya ke arah timur laut sampai pada TK 02 dengan koordinat 2° 29' 04.970" LU dan 98° 25' 32.523" BT yang terletak pada batas Kabupaten Pakpak Bharat dengan Kabupaten Samosir;
- e. TK 02 selanjutnya ke arah timur laut sampai pada TK 03 dengan koordinat 2° 29' 28.030" LU dan 98° 26' 04.049" BT yang terletak pada batas Kabupaten Pakpak Bharat dengan Kabupaten Samosir, selanjutnya ke arah timur laut sampai pada TK 04 dengan koordinat 2° 29' 52.878" LU dan 98° 26' 28.788" BT yang terletak pada batas Kabupaten Pakpak Bharat dengan Kabupaten Samosir;
- f. TK 04 selanjutnya ke arah timur laut sampai pada TK 05 dengan koordinat 2° 30' 18.492" LU dan 98° 26' 38.949" BT yang terletak pada batas Kabupaten Pakpak Bharat dengan Kabupaten Samosir, selanjutnya ke arah barat laut sampai pada TK 05A dengan koordinat 2° 31' 18.986" LU dan 98° 25' 53.148" BT yang terletak pada batas Kabupaten Pakpak Bharat dengan Kabupaten Samosir;
- g. TK 05A selanjutnya ke arah barat laut sampai pada TK 06 dengan koordinat 2° 32' 12.640" LU dan 98° 25' 12.525" BT yang terletak pada batas Kabupaten Pakpak Bharat dengan Kabupaten Samosir, selanjutnya ke arah timur laut sampai pada TK 07 dengan koordinat 2° 32' 21.104" LU dan 98° 25' 58.870" BT yang terletak pada batas Kabupaten Pakpak Bharat dengan Kabupaten Samosir;
- h. TK 07 selanjutnya ke arah timur laut sampai pada TK 08 dengan koordinat 2° 32' 36.945" LU dan 98° 26' 33.080" BT yang terletak pada batas Kabupaten Pakpak Bharat dengan Kabupaten Samosir, selanjutnya ke arah timur laut sampai pada TK 09 dengan koordinat 2° 32' 52.634" LU dan 98° 27' 14.550" BT yang terletak pada batas Kabupaten Pakpak Bharat dengan Kabupaten Samosir;

- i. TK 09 selanjutnya ke arah timur laut sampai pada TK 010 dengan koordinat 2° 33' 02.432" LU dan 98° 27' 29.847" BT yang terletak pada batas Kabupaten Pakpak Bharat dengan Kabupaten Samosir, selanjutnya ke arah timur laut sampai pada TK 011 dengan koordinat 2° 33' 01.470" LU dan 98° 27' 50.093" BT yang terletak pada batas Kabupaten Pakpak Bharat dengan Kabupaten Samosir; dan
- j. TK 011 selanjutnya ke arah tenggara sampai pada TK 012 dengan koordinat 2° 32' 57.189" LU dan 98° 28' 03.029" BT yang terletak pada simpul batas Kabupaten Pakpak Bharat dengan Kabupaten Samosir dan Kabupaten Dairi Provinsi Sumatera Utara.

#### Pasal 3

Posisi TK sebagaimana dimaksud dalam Pasal 2 bersifat tetap dan tidak berubah akibat perubahan nama desa/kelurahan dan/atau nama kecamatan.

#### Pasal 4

Ketentuan mengenai atas daerah dan koordinat batas sebagaimana dimaksud dalam Pasal 2 tercantum pada Peta Batas Daerah Kabupaten Pakpak Bharat dengan Kabupaten Samosir Provinsi Sumatera Utara dalam Lampiran yang merupakan bagian tidak terpisahkan dari Peraturan Menteri ini.

#### Pasal 5

Peraturan Menteri ini mulai berlaku pada tanggal diundangkan.

Agar setiap orang mengetahuinya, memerintahkan pengundangan Peraturan Menteri ini dengan penempatannya dalam Berita Negara Republik Indonesia.

Ditetapkan di Jakarta  
pada tanggal 6 Januari 2022

MENTERI DALAM NEGERI  
REPUBLIK INDONESIA,  
ttd  
MUHAMMAD TITO KARNAVIAN

Diundangkan di Jakarta  
pada tanggal 18 Januari 2022

DIREKTUR JENDERAL  
PERATURAN PERUNDANG-UNDANGAN  
KEMENTERIAN HUKUM DAN HAK ASASI MANUSIA  
REPUBLIK INDONESIA,  
ttd  
BENNY RIYANTO

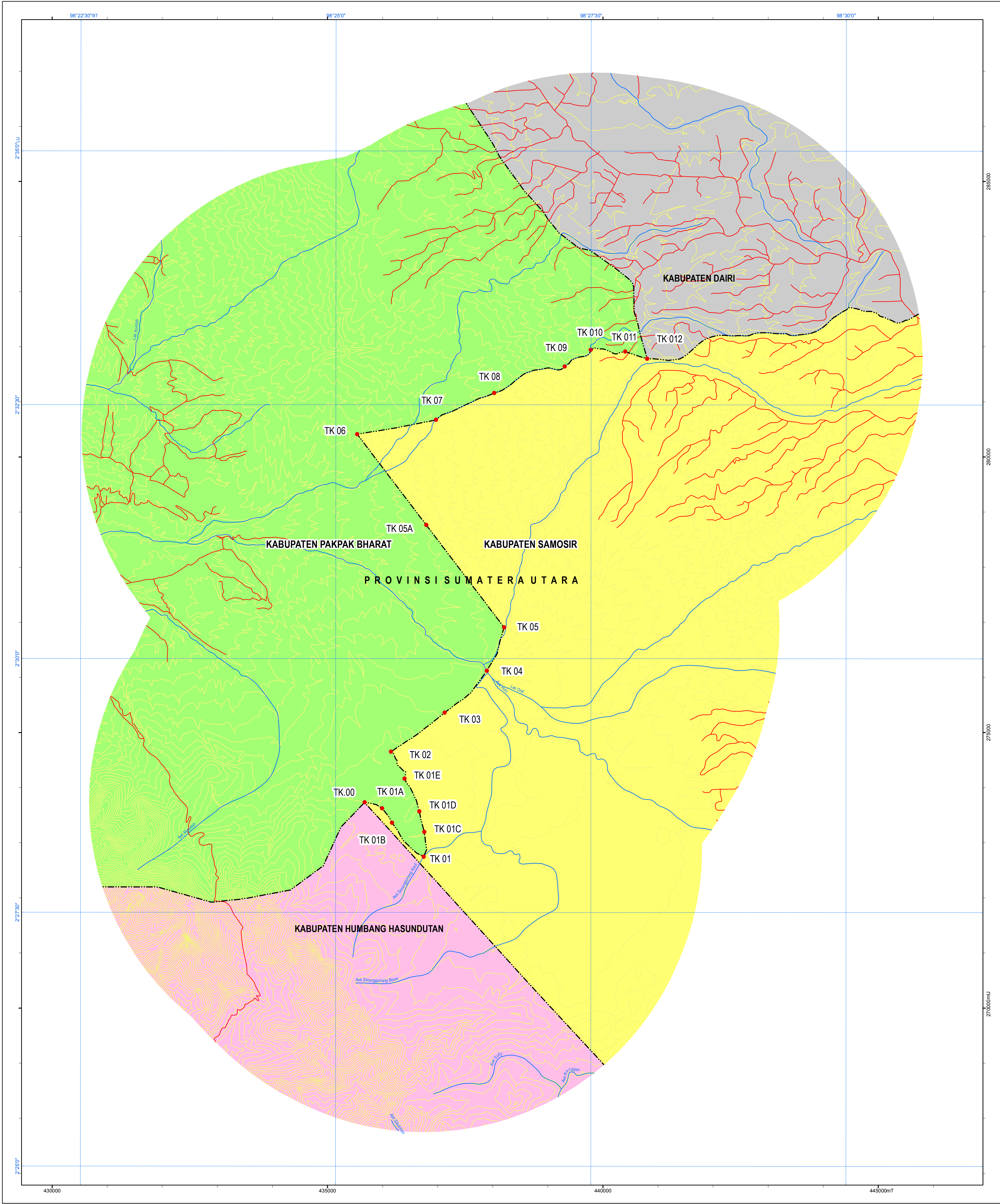
BERITA NEGARA REPUBLIK INDONESIA TAHUN 2022 NOMOR 53

Salinan sesuai dengan aslinya  
Kepala Biro Hukum,


ttd

R. Gani Muhamad, SH, MAP  
Pembina Utama Muda (IV/c)  
NIP. 19690818 199603 1001



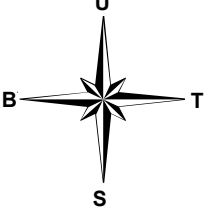


LAMPIRAN  
PERATURAN MENTERI DALAM NEGERI REPUBLIK INDONESIA  
NOMOR : 13 TAHUN 2022  
TENTANG : BATAS DAERAH KABUPATEN SAMOSIR DENGAN  
KABUPATEN PAKPAK BHARAT  
PROVINSI SUMATERA UTARA




MENTERI DALAM NEGERI  
REPUBLIK INDONESIA

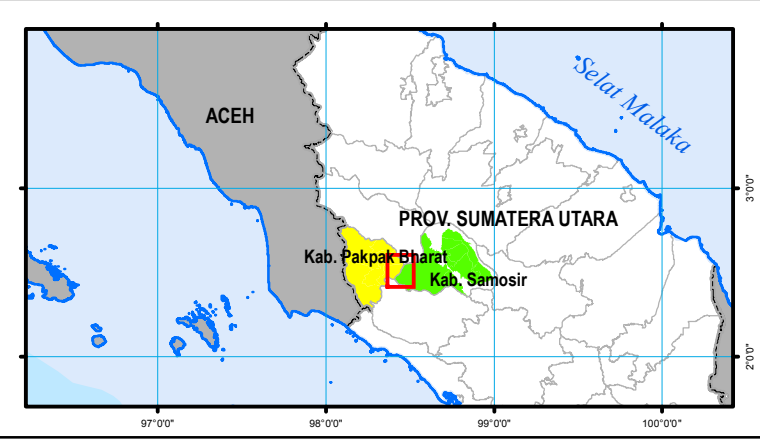
**PETA BATAS DAERAH**  
**KABUPATEN SAMOSIR DENGAN KABUPATEN PAKPAK BHARAT**  
**PROVINSI SUMATERA UTARA**



SKALA 1 : 50.000



INSET PETA




**PROYEKSI**


Sistem Grid : Grid Geografis dan Grid Universal Transverse Mercator  
Datum Horizontal : Datum - WGS - 1984  
Zona : 47 M  
Satuan Tinggi : Meter  
Selang Kontur : 25 meter


**KETERANGAN RIWAYAT**


1. Peta Rupabumi Produksi Badan Informasi Geospasial Skala 1:50.000 Edisi Tahun 2017.


**LEGENDA**


 : Titik Kartometrik

 : Batas Kabupaten

 : Jalan

 : Sungai

 : Kontur

 : Tubuh Air

**DAFTAR KOORDINAT BATAS**  
**KABUPATEN SAMOSIR DENGAN KABUPATEN PAKPAK BHARAT**  
**PROVINSI SUMATERA UTARA**

NAMA	KOORDINAT GEOGRAFI		KOORDINAT UTM	
	LINTANG	BUJUR	X	Y
TK.00	2° 28' 35.000" LU	98° 25' 17.000" BT	435674	273731
TK 01A	2° 28' 31.536" LU	98° 25' 27.277" BT	435991	273625
TK 01B	2° 28' 22.921" LU	98° 25' 33.106" BT	436171	273360
TK 01	2° 28' 02.976" LU	98° 25' 51.766" BT	436747	272747
TK 01C	2° 28' 17.542" LU	98° 25' 52.111" BT	436758	273195
TK 01D	2° 28' 29.613" LU	98° 25' 49.179" BT	436667	273565
TK 01E	2° 28' 48.948" LU	98° 25' 40.463" BT	436398	274159
TK 02	2° 29' 04.970" LU	98° 25' 32.523" BT	436153	274651
TK 03	2° 29' 28.030" LU	98° 26' 04.049" BT	437127	275359
TK 04	2° 29' 52.878" LU	98° 26' 28.788" BT	437892	276121
TK 05	2° 30' 18.492" LU	98° 26' 38.949" BT	438206	276908
TK 05A	2° 31' 18.986" LU	98° 25' 53.148" BT	436792	278766
TK 06	2° 32' 12.640" LU	98° 25' 12.525" BT	435538	280414
TK 07	2° 32' 21.104" LU	98° 25' 58.870" BT	436970	280673
TK 08	2° 32' 36.945" LU	98° 26' 33.080" BT	438026	281159
TK 09	2° 32' 52.634" LU	98° 27' 14.550" BT	439307	281640
TK 010	2° 33' 01.432" LU	98° 27' 29.847" BT	439780	281941
TK 011	2° 33' 01.470" LU	98° 27' 50.093" BT	440405	281911
TK 012	2° 32' 57.189" LU	98° 28' 03.029" BT	440804	281779

MENTERI DALAM NEGERI  
REPUBLIK INDONESIA,

ttd

**MUHAMMAD TITO KARNAVIAN**

Salinan sesuai dengan aslinya  
Kepala Biro Hukum,

ttd

**R. Gani Muhamad, S.H., M.AP**  
Pembina Utama Muda (IV/c)  
NIP. 19690818 199603 1 001