



MENTERI DALAM NEGERI
REPUBLIK INDONESIA

PERATURAN MENTERI DALAM NEGERI REPUBLIK INDONESIA
NOMOR 9 TAHUN 2022
TENTANG
BATAS DAERAH KOTA BANDAR LAMPUNG
DENGAN KABUPATEN LAMPUNG SELATAN PROVINSI LAMPUNG

DENGAN RAHMAT TUHAN YANG MAHA ESA

MENTERI DALAM NEGERI REPUBLIK INDONESIA,

Menimbang : bahwa untuk melaksanakan ketentuan Pasal 401 ayat (1) Undang-Undang Nomor 23 Tahun 2014 tentang Pemerintahan Daerah, perlu menetapkan Peraturan Menteri Dalam Negeri tentang Batas Daerah Kota Bandar Lampung dengan Kabupaten Lampung Selatan Provinsi Lampung;

Mengingat : 1. Pasal 17 ayat (3) Undang-Undang Dasar Negara Republik Indonesia Tahun 1945;
2. Undang-Undang Nomor 14 Tahun 1964 tentang Penetapan Peraturan Pemerintah Pengganti Undang-Undang Nomor 3 Tahun 1964 tentang Pembentukan Daerah Tingkat I Lampung dengan Mengubah Undang-Undang Nomor 25 Tahun 1959 tentang Pembentukan Daerah Tingkat I Sumatera Selatan (Lembaran Negara Republik Indonesia Tahun 1964 Nomor 8) Menjadi Undang-Undang (Lembaran Negara Republik Indonesia Tahun 1964 Nomor 95, Tambahan Lembaran Negara Republik Indonesia Nomor 2688);

3. Undang-Undang Nomor 39 Tahun 2008 tentang Kementerian Negara (Lembaran Negara Republik Indonesia Tahun 2008 Nomor 166, Tambahan Lembaran Negara Republik Indonesia Nomor 4916);
4. Undang-Undang Nomor 23 Tahun 2014 tentang Pemerintahan Daerah (Lembaran Negara Republik Indonesia Tahun 2014 Nomor 244, Tambahan Lembaran Negara Republik Indonesia Nomor 5587) sebagaimana telah beberapa kali diubah terakhir dengan Undang-Undang Nomor 9 Tahun 2015 tentang Perubahan Kedua atas Undang-Undang Nomor 23 Tahun 2014 tentang Pemerintahan Daerah (Lembaran Negara Republik Indonesia Tahun 2015 Nomor 58, Tambahan Lembaran Negara Republik Indonesia Nomor 5679);
5. Peraturan Pemerintah Nomor 43 Tahun 2021 tentang Penyelesaian Ketidaksesuaian Tata Ruang, Kawasan Hutan, Izin, dan/atau Hak Atas Tanah (Lembaran Negara Republik Indonesia Tahun 2021 Nomor 53, Tambahan Lembaran Negara Republik Indonesia Nomor 6655);
6. Peraturan Presiden Nomor 114 Tahun 2021 tentang Kementerian Dalam Negeri (Lembaran Negara Republik Indonesia Tahun 2021 Nomor 286);
7. Peraturan Menteri Dalam Negeri Nomor 141 Tahun 2017 tentang Penegasan Batas Daerah (Berita Negara Republik Indonesia Tahun 2018 Nomor 79);
8. Peraturan Menteri Dalam Negeri Nomor 13 Tahun 2021 tentang Organisasi dan Tata Kerja Kementerian Dalam Negeri (Berita Negara Republik Indonesia Tahun 2021 Nomor 398);

MEMUTUSKAN:

Menetapkan : PERATURAN MENTERI DALAM NEGERI TENTANG BATAS DAERAH KOTA BANDAR LAMPUNG DENGAN KABUPATEN LAMPUNG SELATAN PROVINSI LAMPUNG.

Pasal 1

Dalam Peraturan Menteri ini yang dimaksud dengan:

1. Provinsi Lampung adalah daerah otonom sebagaimana dimaksud dalam Undang-Undang Nomor 14 Tahun 1964 tentang Penetapan Peraturan Pemerintah Pengganti Undang-Undang Nomor 3 Tahun 1964 tentang Pembentukan Daerah Tingkat I Lampung dengan mengubah Undang-Undang Nomor 25 Tahun 1959 tentang Pembentukan Daerah Tingkat I Sumatera Selatan menjadi Undang-Undang.
2. Kota Bandar Lampung adalah daerah otonom sebagaimana dimaksud dalam Undang-Undang Nomor 14 Tahun 1964 tentang Penetapan Peraturan Pemerintah Pengganti Undang-Undang Nomor 3 Tahun 1964 tentang Pembentukan Daerah Tingkat I Lampung dengan mengubah Undang-Undang Nomor 25 Tahun 1959 tentang Pembentukan Daerah Tingkat I Sumatera Selatan menjadi Undang-Undang.
3. Kabupaten Lampung Selatan adalah daerah otonom sebagaimana dimaksud dalam Undang-Undang Nomor 14 Tahun 1964 tentang Penetapan Peraturan Pemerintah Pengganti Undang-Undang Nomor 3 Tahun 1964 tentang Pembentukan Daerah Tingkat I Lampung dengan mengubah Undang-Undang Nomor 25 Tahun 1959 tentang Pembentukan Daerah Tingkat I Sumatera Selatan menjadi Undang-Undang.
4. Pilar Batas Utama yang selanjutnya disingkat PBU adalah pilar yang dipasang sebagai tanda batas antar provinsi/kabupaten/kota yang diletakkan tepat pada garis batas antardaerah provinsi/kabupaten/kota.
5. Titik Kartometrik yang selanjutnya disingkat TK adalah titik koordinat batas yang ditentukan berdasarkan pengukuran atau penghitungan posisi titik dengan menggunakan peta dasar dan peta lain sebagai pelengkap.
6. Lintang Selatan yang selanjutnya disingkat LS adalah garis khayal yang membagi bumi di bagian selatan.

7. Bujur Timur yang selanjutnya disingkat BT adalah garis khayal menghubungkan titik kutub utara dan kutub selatan bumi dan menyatakan besarnya sudut antara posisi bujur dengan garis meridian yang berada di sebelah timur.

Pasal 2

Batas daerah Kota Bandar Lampung dengan Kabupaten Lampung Selatan Provinsi Lampung dimulai dari:

- a. PBU P46 dengan koordinat $5^{\circ} 22' 11.289''$ LS dan $105^{\circ} 12' 40.877''$ BT yang terletak pada pertigaan batas Kelurahan Kemiling Permai Kecamatan Kemiling Kota Bandar Lampung dengan Desa Hajimena Kecamatan Natar Kabupaten Lampung Selatan dan Desa Kurungan Nyawa Kecamatan Gedong Tataan Kabupaten Pesawaran;
- b. PBU P46 selanjutnya ke arah timur sampai pada PBU 39 dengan koordinat $5^{\circ} 22' 10.796''$ LS dan $105^{\circ} 12' 56.376''$ BT yang terletak pada batas Kelurahan Kemiling Permai Kecamatan Kemiling dengan Desa Hajimena Kecamatan Natar Kabupaten Lampung Selatan;
- c. PBU 39 selanjutnya ke arah timur sampai pada PBU 40 dengan koordinat $5^{\circ} 22' 07.797''$ LS dan $105^{\circ} 13' 03.718''$ BT yang terletak pada batas Kelurahan Rajabasa Kecamatan Rajabasa Kota Bandar Lampung dengan Desa Hajimena Kecamatan Natar Kabupaten Lampung Selatan;
- d. PBU 40 selanjutnya ke arah utara sampai pada PBU 41 dengan koordinat $5^{\circ} 21' 54.601''$ LS dan $105^{\circ} 13' 21.228''$ BT yang terletak pada batas Kelurahan Rajabasa Kecamatan Rajabasa Kota Bandar Lampung dengan Desa Hajimena Kecamatan Natar Kabupaten Lampung Selatan;
- e. PBU 41 selanjutnya ke arah selatan sampai pada PBU 42 dengan koordinat $5^{\circ} 21' 43.850''$ LS dan $105^{\circ} 13' 32.499''$ BT yang terletak pada batas Kelurahan Rajabasa Kecamatan Rajabasa Kota Bandar Lampung dengan Desa Hajimena Kecamatan Natar Kabupaten Lampung Selatan;
- f. PBU 42 selanjutnya ke arah timur laut sampai pada PBU 43 dengan koordinat $5^{\circ} 21' 33.127''$ LS dan $105^{\circ} 13'$

- 54.948" BT yang terletak pada batas Kelurahan Rajabasa Kecamatan Rajabasa Kota Bandar Lampung dengan Desa Hajimena Kecamatan Natar Kabupaten Lampung Selatan;
- g. PBU 43 selanjutnya ke arah timur laut sampai pada PBU 44 dengan koordinat $5^{\circ} 21' 14.069''$ LS dan $105^{\circ} 14' 10.960''$ BT yang terletak pada batas Kelurahan Rajabasa Raya Kecamatan Tanjung Senang Kota Bandar Lampung dengan Desa Hajimena Kecamatan Natar Kabupaten Lampung Selatan;
- h. PBU 44 selanjutnya ke arah timur laut sampai pada PBU 45 dengan koordinat $5^{\circ} 20' 55.405''$ LS dan $105^{\circ} 14' 17.678''$ BT yang terletak pada batas Kelurahan Rajabasa Raya Kecamatan Tanjung Senang Kota Bandar Lampung dengan Desa Hajimena Kecamatan Natar Kabupaten Lampung Selatan;
- i. PBU 45 selanjutnya ke arah timur laut sampai pada PBU 46 dengan koordinat $5^{\circ} 20' 31.948''$ LS dan $105^{\circ} 14' 39.439''$ BT yang terletak pada Kelurahan Rajabasa Raya Kecamatan Tanjung Senang Kota Bandar Lampung dengan Desa Hajimena Kecamatan Natar Kabupaten Lampung Selatan;
- j. PBU 46 selanjutnya ke arah timur laut sampai pada PBU 47 dengan koordinat $5^{\circ} 20' 21.166''$ LS dan $105^{\circ} 14' 45.446''$ BT yang terletak pada batas Kelurahan Rajabasa Jaya Kecamatan Tanjung Senang Kota Bandar Lampung dengan Desa Sidosari Kecamatan Natar Kabupaten Lampung Selatan;
- k. PBU 47 selanjutnya ke arah timur laut sampai pada PBU 48 dengan koordinat $5^{\circ} 20' 19.372''$ LS dan $105^{\circ} 14' 51.196''$ BT yang terletak pada batas Kelurahan Rajabasa Jaya Kecamatan Tanjung Senang Kota Bandar Lampung dengan Desa Sidosari Kecamatan Natar Kabupaten Lampung Selatan;
- l. PBU 48 selanjutnya ke arah timur laut sampai pada PBU 49 dengan koordinat $5^{\circ} 19' 36.826''$ LS dan $105^{\circ} 15' 24.743''$ BT yang terletak pada batas Kelurahan Rajabasa Jaya Kecamatan Tanjung Senang Kota Bandar Lampung

- dengan Desa Sidosari Kecamatan Natar Kabupaten Lampung Selatan;
- m. PBU 49 selanjutnya ke arah tenggara sampai pada PBU 50 dengan koordinat $5^{\circ} 19' 41.350''$ LS dan $105^{\circ} 15' 31.015''$ BT yang terletak pada batas Kelurahan Rajabasa Jaya Kecamatan Tanjung Senang Kota Bandar Lampung dengan Desa Fajar Baru Kecamatan Jati Agung Kabupaten Lampung Selatan;
 - n. PBU 50 selanjutnya ke arah timur laut sampai pada PBU 51 dengan koordinat $5^{\circ} 19' 46.816''$ LS dan $105^{\circ} 15' 43.852''$ BT yang terletak pada batas Kelurahan Rajabasa Jaya Kecamatan Tanjung Senang Kota Bandar Lampung dengan Desa Fajar Baru Kecamatan Jati Agung Kabupaten Lampung Selatan;
 - o. PBU 51 selanjutnya ke arah selatan sampai pada PBU 52 dengan koordinat $5^{\circ} 20' 46.868''$ LS dan $105^{\circ} 15' 48.004''$ BT yang terletak pada batas Kelurahan Labuhan Dalam Kecamatan Tanjung Senang Kota Bandar Lampung dengan Desa Fajar Baru Kecamatan Jati Agung Kabupaten Lampung Selatan;
 - p. PBU 52 selanjutnya ke arah barat daya sampai pada PBU 53 dengan koordinat $5^{\circ} 21' 02.537''$ LS dan $105^{\circ} 15' 38.003''$ BT yang terletak pada batas Kelurahan Labuhan Dalam Kecamatan Tanjung Senang Kota Bandar Lampung dengan Desa Fajar Baru Kecamatan Jati Agung Kabupaten Lampung Selatan;
 - q. PBU 53 selanjutnya ke arah tenggara sampai pada PBU 54 dengan koordinat $5^{\circ} 21' 12.001''$ LS dan $105^{\circ} 16' 07.803''$ BT yang terletak pada batas Kelurahan Tanjung Senang Kecamatan Tanjung Senang Kota Bandar Lampung dengan Desa Fajar Baru Kecamatan Jati Agung Kabupaten Lampung Selatan;
 - r. PBU 54 selanjutnya ke arah timur sampai pada PBU 55 dengan koordinat $5^{\circ} 21' 11.346''$ LS dan $105^{\circ} 16' 16.251''$ BT yang terletak pada batas Kelurahan Tanjung Senang Kecamatan Tanjung Senang Kota Bandar Lampung

- dengan Desa Fajar Baru Kecamatan Jati Agung Kabupaten Lampung Selatan;
- s. PBU 55 selanjutnya ke arah utara sampai pada PBU 56 dengan koordinat $5^{\circ} 21' 06.461''$ LS dan $105^{\circ} 16' 16.281''$ BT yang terletak pada batas Kelurahan Tanjung Senang Kecamatan Tanjung Senang Kota Bandar Lampung dengan Desa Fajar Baru Kecamatan Jati Agung Kabupaten Lampung Selatan;
 - t. PBU 56 selanjutnya ke arah timur laut sampai pada PBU 57 dengan koordinat $5^{\circ} 21' 04.114''$ LS dan $105^{\circ} 16' 21.414''$ BT yang terletak pada batas Kelurahan Tanjung Senang Kecamatan Tanjung Senang Kota Bandar Lampung dengan Desa Fajar Baru Kecamatan Jati Agung Kabupaten Lampung Selatan;
 - u. PBU 57 selanjutnya ke arah timur laut sampai pada PBU 58 dengan koordinat $5^{\circ} 20' 49.945''$ LS dan $105^{\circ} 16' 25.891''$ BT yang terletak pada batas Kelurahan Tanjung Senang Kecamatan Tanjung Senang Kota Bandar Lampung dengan Desa Fajar Baru Kecamatan Jati Agung Kabupaten Lampung Selatan;
 - v. PBU 58 selanjutnya ke arah timur laut sampai pada PBU 59 dengan koordinat $5^{\circ} 20' 48.055''$ LS dan $105^{\circ} 16' 28.652''$ BT yang terletak pada batas Kelurahan Way Kandis Kecamatan Tanjung Senang Kota Bandar Lampung dengan Desa Fajar Baru Kecamatan Jati Agung Kabupaten Lampung Selatan;
 - w. PBU 59 selanjutnya ke arah timur laut sampai pada PBU 60 dengan koordinat $5^{\circ} 20' 36.103''$ LS dan $105^{\circ} 16' 28.907''$ BT yang terletak pada batas Kelurahan Way Kandis Kecamatan Tanjung Senang Kota Bandar Lampung dengan Desa Fajar Baru Kecamatan Jati Agung Kabupaten Lampung Selatan;
 - x. PBU 60 selanjutnya ke arah timur laut sampai pada PBU 61 dengan koordinat $5^{\circ} 20' 29.679''$ LS dan $105^{\circ} 16' 47.652''$ BT yang terletak pada batas Kelurahan Way Kandis Kecamatan Tanjung Senang Kota Bandar

Lampung dengan Desa Fajar Baru Kecamatan Jati Agung Kabupaten Lampung Selatan;

- y. PBU 61 selanjutnya ke arah tenggara sampai pada PBU 62 dengan koordinat $5^{\circ} 20' 31.958''$ LS dan $105^{\circ} 16' 48.920''$ BT yang terletak pada batas Kelurahan Way Kandis Kecamatan Tanjung Senang Kota Bandar Lampung dengan Desa Jati Mulyo Kecamatan Jati Agung Kabupaten Lampung Selatan;
- z. PBU 62 selanjutnya ke arah tenggara sampai pada PBU 63 dengan koordinat $5^{\circ} 20' 43.120''$ LS dan $105^{\circ} 17' 07.413''$ BT yang terletak pada batas Kelurahan Way Kandis Kecamatan Tanjung Senang Kota Bandar Lampung dengan Desa Jati Mulyo Kecamatan Jati Agung Kabupaten Lampung Selatan;
- aa. PBU 63 selanjutnya ke arah timur sampai pada PBU 64 dengan koordinat $5^{\circ} 20' 54.808''$ LS dan $105^{\circ} 17' 15.737''$ BT yang terletak pada batas Kelurahan Way Kandis Kecamatan Tanjung Senang Kota Bandar Lampung dengan Desa Jati Mulyo Kecamatan Jati Agung Kabupaten Lampung Selatan;
- ab. PBU 64 selanjutnya ke arah timur laut sampai pada PBU 65 dengan koordinat $5^{\circ} 20' 54.053''$ LS dan $105^{\circ} 17' 27.954''$ BT yang terletak pada batas Kelurahan Way Kandis Kecamatan Tanjung Senang Kota Bandar Lampung dengan Desa Jati Mulyo Kecamatan Jati Agung Kabupaten Lampung Selatan;
- ac. PBU 65 selanjutnya ke arah tenggara sampai pada PBU 66 dengan koordinat $5^{\circ} 21' 06.297''$ LS dan $105^{\circ} 17' 30.234''$ BT yang terletak pada batas Kelurahan Perumnas Way Kandis Kecamatan Tanjung Senang Kota Bandar Lampung dengan Desa Way Hui Kecamatan Jati Agung Kabupaten Lampung Selatan;
- ad. PBU 66 selanjutnya ke arah tenggara sampai pada PBU 67 dengan koordinat $5^{\circ} 21' 28.448''$ LS dan $105^{\circ} 17' 19.002''$ BT yang terletak pada batas Kelurahan Perumnas Way Kandis Kecamatan Tanjung Senang Kota

Bandar Lampung dengan Desa Way Hui Kecamatan Jati Agung Kabupaten Lampung Selatan;

- ae. PBU 67 selanjutnya ke arah barat daya sampai pada PBU 67A dengan koordinat $5^{\circ} 21' 33.462''$ LS dan $105^{\circ} 17' 21.181''$ BT yang terletak pada batas Kelurahan Perumnas Way Kandis Kecamatan Tanjung Senang Kota Bandar Lampung dengan Desa Way Hui Kecamatan Jati Agung Kabupaten Lampung Selatan;
- af. PBU 67A selanjutnya ke arah tenggara sampai pada PBU 68 dengan koordinat $5^{\circ} 21' 35.060''$ LS dan $105^{\circ} 17' 16.893''$ BT yang terletak pada batas Kelurahan Perumnas Way Kandis Kecamatan Tanjung Senang Kota Bandar Lampung dengan Desa Way Hui Kecamatan Jati Agung Kabupaten Lampung Selatan;
- ag. PBU 68 selanjutnya ke arah tenggara sampai pada PBU 68A dengan koordinat $5^{\circ} 21' 37.633''$ LS dan $105^{\circ} 17' 17.089''$ BT yang terletak pada batas Kelurahan Perumnas Way Kandis Kecamatan Tanjung Senang Kota Bandar Lampung dengan Desa Way Hui Kecamatan Jati Agung Kabupaten Lampung Selatan;
- ah. PBU 68A selanjutnya ke arah tenggara sampai pada PBU 68B dengan koordinat $5^{\circ} 21' 37.469''$ LS dan $105^{\circ} 17' 19.299''$ BT yang terletak pada batas Kelurahan Perumnas Way Kandis Kecamatan Tanjung Senang Kota Bandar Lampung dengan Desa Way Hui Kecamatan Jati Agung Kabupaten Lampung Selatan;
- ai. PBU 68B selanjutnya ke arah tenggara sampai pada PBU 69 dengan koordinat $5^{\circ} 21' 39.488''$ LS dan $105^{\circ} 17' 19.624''$ BT yang terletak pada batas Kelurahan Perumnas Way Kandis Kecamatan Tanjung Senang Kota Bandar Lampung dengan Desa Way Hui Kecamatan Jati Agung Kabupaten Lampung Selatan;
- aj. PBU 69 selanjutnya ke arah tenggara sampai pada PBU 69A dengan koordinat $5^{\circ} 21' 38.477''$ LS dan $105^{\circ} 17' 23.231''$ BT yang terletak pada batas Kelurahan Perumnas Way Kandis Kecamatan Tanjung Senang Kota

Bandar Lampung dengan Desa Way Hui Kecamatan Jati Agung Kabupaten Lampung Selatan;

- ak. PBU 69A selanjutnya ke arah tenggara sampai pada PBU 69B dengan koordinat $5^{\circ} 21' 37.953''$ LS dan $105^{\circ} 17' 28.624''$ BT yang terletak pada batas Kelurahan Perumnas Way Kandis Kecamatan Tanjung Senang Kota Bandar Lampung dengan Desa Way Hui Kecamatan Jati Agung Kabupaten Lampung Selatan;
- al. PBU 69B selanjutnya ke arah tenggara sampai pada PBU 69C dengan koordinat $5^{\circ} 21' 40.850''$ LS dan $105^{\circ} 17' 30.510''$ BT yang terletak pada batas Kelurahan Perumnas Way Kandis Kecamatan Tanjung Senang Kota Bandar Lampung dengan Desa Way Hui Kecamatan Jati Agung Kabupaten Lampung Selatan;
- am. PBU 69C selanjutnya ke arah tenggara sampai pada PBU 69D dengan koordinat $5^{\circ} 21' 49.903''$ LS dan $105^{\circ} 17' 32.789''$ BT yang terletak pada batas Kelurahan Perumnas Way Kandis Kecamatan Tanjung Senang Kota Bandar Lampung dengan Desa Way Hui Kecamatan Jati Agung Kabupaten Lampung Selatan;
- an. PBU 69D selanjutnya ke arah barat sampai pada PBU 70 dengan koordinat $5^{\circ} 22' 08.143''$ LS dan $105^{\circ} 17' 26.786''$ BT yang terletak pada batas Kelurahan Perumnas Way Kandis Kecamatan Tanjung Senang Kota Bandar Lampung dengan Desa Way Hui Kecamatan Jati Agung Kabupaten Lampung Selatan;
- ao. PBU 70 selanjutnya ke arah timur laut sampai pada PBU 70A dengan koordinat $5^{\circ} 22' 07.392''$ LS dan $105^{\circ} 17' 31.498''$ BT yang terletak pada batas Kelurahan Perumnas Way Kandis Kecamatan Tanjung Senang Kota Bandar Lampung dengan Desa Way Hui Kecamatan Jati Agung Kabupaten Lampung Selatan;
- ap. PBU 70A selanjutnya ke arah timur laut sampai pada PBU 70B dengan koordinat $5^{\circ} 22' 04.069''$ LS dan $105^{\circ} 17' 33.998''$ BT yang terletak pada batas Kelurahan Korpri Jaya Kecamatan Sukarame Kota Bandar Lampung

dengan Desa Way Hui Kecamatan Jati Agung Lampung Selatan;

- aq. PBU 70B selanjutnya ke arah timur laut sampai pada PBU 70C dengan koordinat $5^{\circ} 22' 00.843''$ LS dan $105^{\circ} 17' 38.286''$ BT yang terletak pada batas Kelurahan Korpri Jaya Kecamatan Sukarame Kota Bandar Lampung dengan Desa Way Hui Kecamatan Jati Agung Kabupaten Lampung Selatan;
- ar. PBU 70C selanjutnya ke arah timur laut sampai pada PBU 70D dengan koordinat $5^{\circ} 21' 57.942''$ LS dan $105^{\circ} 17' 42.378''$ BT yang terletak pada batas Kelurahan Korpri Jaya Kecamatan Sukarame Kota Bandar Lampung dengan Desa Way Hui Kecamatan Jati Agung Kabupaten Lampung Selatan;
- as. PBU 70D selanjutnya ke arah timur laut sampai pada PBU 70E dengan koordinat $5^{\circ} 21' 56.247''$ LS dan $105^{\circ} 17' 45.497''$ BT yang terletak pada batas Kelurahan Korpri Jaya Kecamatan Sukarame Kota Bandar Lampung dengan Desa Way Hui Kecamatan Jati Agung Kabupaten Lampung Selatan;
- at. PBU 70E selanjutnya ke arah timur laut sampai pada PBU 70F dengan koordinat $5^{\circ} 21' 56.116''$ LS dan $105^{\circ} 17' 48.811''$ BT yang terletak pada batas Kelurahan Korpri Jaya Kecamatan Sukarame Kota Bandar Lampung dengan Desa Way Hui Kecamatan Jati Agung Kabupaten Lampung Selatan;
- au. PBU 70F selanjutnya ke arah timur laut sampai pada PBU 70G dengan koordinat $5^{\circ} 21' 56.113''$ LS dan $105^{\circ} 17' 54.985''$ BT yang terletak pada batas Kelurahan Korpri Jaya Kecamatan Sukarame Kota Bandar Lampung dengan Desa Way Hui Kecamatan Jati Agung Kabupaten Lampung Selatan;
- av. PBU 70G selanjutnya ke arah timur laut sampai pada PBU 70H dengan koordinat $5^{\circ} 21' 52.302''$ LS dan $105^{\circ} 17' 55.113''$ BT yang terletak pada batas Kelurahan Korpri Jaya Kecamatan Sukarame Kota Bandar Lampung

dengan Desa Way Hui Kecamatan Jati Agung Kabupaten Lampung Selatan;

- aw. PBU 70H selanjutnya ke arah timur laut sampai pada PBU 70I dengan koordinat $5^{\circ} 21' 52.103''$ LS dan $105^{\circ} 18' 02.327''$ BT yang terletak pada batas Kelurahan Korpri Jaya Kecamatan Sukarame Kota Bandar Lampung dengan Desa Way Hui Kecamatan Jati Agung Kabupaten Lampung Selatan;
- ax. PBU 70I selanjutnya ke arah timur laut sampai pada PBU 70J dengan koordinat $5^{\circ} 21' 50.311''$ LS dan $105^{\circ} 18' 04.633''$ BT yang terletak pada batas Kelurahan Korpri Jaya Kecamatan Sukarame Kota Bandar Lampung dengan Desa Way Hui Kecamatan Jati Agung Kabupaten Lampung Selatan;
- ay. PBU 70J selanjutnya ke arah timur laut sampai pada PBU 70K dengan koordinat $5^{\circ} 21' 46.079''$ LS dan $105^{\circ} 18' 01.771''$ BT yang terletak pada batas Kelurahan Korpri Jaya Kecamatan Sukarame Kota Bandar Lampung dengan Desa Way Hui Kecamatan Jati Agung Kabupaten Lampung Selatan;
- az. PBU 70K selanjutnya ke arah timur laut sampai pada PBU 70L dengan koordinat $5^{\circ} 21' 45.492''$ LS dan $105^{\circ} 18' 02.551''$ BT yang terletak pada batas Kelurahan Korpri Jaya Kecamatan Sukarame Kota Bandar Lampung dengan Desa Way Hui Kecamatan Jati Agung Kabupaten Lampung Selatan;
- ba. PBU 70L selanjutnya ke arah timur laut sampai pada PBU 71 dengan koordinat $5^{\circ} 21' 44.320''$ LS dan $105^{\circ} 18' 01.835''$ BT yang terletak pada batas Kelurahan Korpri Jaya Kecamatan Sukarame Kota Bandar Lampung dengan Desa Way Hui Kecamatan Jati Agung Kabupaten Lampung Selatan;
- bb. PBU 71 selanjutnya ke arah timur laut sampai pada PBU 71A dengan koordinat $5^{\circ} 21' 40.833''$ LS dan $105^{\circ} 18' 07.000''$ BT yang terletak pada batas Kelurahan Korpri Jaya Kecamatan Sukarame Kota Bandar Lampung

dengan Desa Way Hui Kecamatan Jati Agung Kabupaten Lampung Selatan;

- bc. PBU 71A selanjutnya ke arah timur laut sampai pada PBU 72 dengan koordinat $5^{\circ} 21' 36.140''$ LS dan $105^{\circ} 18' 12.879''$ BT yang terletak pada batas Kelurahan Korpri Jaya Kecamatan Sukarame Kota Bandar Lampung dengan Desa Way Hui Kecamatan Jati Agung Kabupaten Lampung Selatan;
- bd. PBU 72 selanjutnya ke arah timur laut sampai pada PBU 72A dengan koordinat $5^{\circ} 21' 33.337''$ LS dan $105^{\circ} 18' 17.037''$ BT yang terletak pada batas Kelurahan Korpri Jaya Kecamatan Sukarame Kota Bandar Lampung dengan Desa Way Hui Kecamatan Jati Agung Kabupaten Lampung Selatan;
- be. PBU 72A selanjutnya ke arah timur laut sampai pada PBU 73 dengan koordinat $5^{\circ} 21' 29.915''$ LS dan $105^{\circ} 18' 21.746''$ BT yang terletak pada batas Kelurahan Korpri Jaya Kecamatan Sukarame Kota Bandar Lampung dengan Desa Sabah Balau Kecamatan Tanjung Bintang Kabupaten Lampung Selatan;
- bf. PBU 73 selanjutnya ke arah selatan sampai pada PBU 73A dengan koordinat $5^{\circ} 21' 33.010''$ LS dan $105^{\circ} 18' 20.968''$ BT yang terletak pada batas Kelurahan Korpri Jaya Kecamatan Sukarame Kota Bandar Lampung dengan Desa Sabah Balau Kecamatan Tanjung Bintang Kabupaten Lampung Selatan;
- bg. PBU 73A selanjutnya ke arah selatan sampai pada PBU 74 dengan koordinat $5^{\circ} 21' 39.915''$ LS dan $105^{\circ} 18' 19.542''$ BT yang terletak pada batas Kelurahan Korpri Jaya Kecamatan Sukarame Kota Bandar Lampung dengan Desa Sabah Balau Kecamatan Tanjung Bintang Kabupaten Lampung Selatan;
- bh. PBU 74 selanjutnya ke arah timur sampai pada PBU 74A dengan koordinat $5^{\circ} 21' 39.978''$ LS dan $105^{\circ} 18' 23.896''$ BT yang terletak pada batas Kelurahan Korpri Jaya Kecamatan Sukarame Kota Bandar Lampung dengan

- Desa Sabah Balau Kecamatan Tanjung Bintang Kabupaten Lampung Selatan;
- bi. PBU 74A selanjutnya ke arah selatan sampai pada PBU 74B dengan koordinat $5^{\circ} 21' 40.203''$ LS dan $105^{\circ} 18' 29.777''$ BT yang terletak pada batas Kelurahan Korpri Jaya Kecamatan Sukarame Kota Bandar Lampung dengan Desa Sabah Balau Kecamatan Tanjung Bintang Kabupaten Lampung Selatan;
- bj. PBU 74B selanjutnya ke arah selatan sampai pada PBU 74C dengan koordinat $5^{\circ} 21' 51.764''$ LS dan $105^{\circ} 18' 30.141''$ BT yang terletak pada batas Kelurahan Korpri Jaya Kecamatan Sukarame Kota Bandar Lampung dengan Desa Sabah Balau Kecamatan Tanjung Bintang Kabupaten Lampung Selatan;
- bk. PBU 74C selanjutnya ke arah selatan sampai pada PBU 75 dengan koordinat $5^{\circ} 21' 59.449''$ LS dan $105^{\circ} 18' 30.339''$ BT yang terletak pada batas Kelurahan Korpri Jaya Kecamatan Sukarame Kota Bandar Lampung dengan Desa Sabah Balau Kecamatan Tanjung Bintang Kabupaten Lampung Selatan;
- bl. PBU 75 selanjutnya ke arah selatan sampai pada PBU 76 dengan koordinat $5^{\circ} 22' 24.917''$ LS dan $105^{\circ} 18' 30.970''$ BT yang terletak pada batas Kelurahan Sukarame Kecamatan Sukarame Kota Bandar Lampung dengan Desa Sabah Balau Kecamatan Tanjung Bintang Kabupaten Lampung Selatan;
- bm. PBU 76 selanjutnya ke arah timur sampai pada PBU 77 dengan koordinat $5^{\circ} 22' 25.239''$ LS dan $105^{\circ} 18' 37.046''$ BT yang terletak pada batas Kelurahan Sukarame Kecamatan Sukarame Kota Bandar Lampung dengan Desa Sabah Balau Kecamatan Tanjung Bintang Kabupaten Lampung Selatan;
- bn. PBU 77 selanjutnya ke arah selatan sampai pada PBU 78 dengan koordinat $5^{\circ} 22' 31.231''$ LS dan $105^{\circ} 18' 37.341''$ BT yang terletak pada batas Kelurahan Sukarame Kecamatan Sukarame Kota Bandar Lampung dengan

Desa Sabah Balau Kecamatan Tanjung Bintang
Kabupaten Lampung Selatan;

- bo. PBU 78 selanjutnya ke arah tenggara sampai pada PBU 78A dengan koordinat $5^{\circ} 22' 33.703''$ LS dan $105^{\circ} 18' 43.062''$ BT yang terletak pada batas Kelurahan Sukarame Kecamatan Sukarame Kota Bandar Lampung dengan Desa Sabah Balau Kecamatan Tanjung Bintang Kabupaten Lampung Selatan;
- bp. PBU 78A selanjutnya ke arah tenggara sampai pada PBU 78B dengan koordinat $5^{\circ} 22' 36.501''$ LS dan $105^{\circ} 18' 49.464''$ BT yang terletak pada batas Kelurahan Sukarame Kecamatan Sukarame Kota Bandar Lampung dengan Desa Sabah Balau Kecamatan Tanjung Bintang Kabupaten Lampung Selatan;
- bq. PBU 78B selanjutnya ke arah tenggara sampai pada PBU 78C dengan koordinat $5^{\circ} 22' 38.192''$ LS dan $105^{\circ} 18' 53.657''$ BT yang terletak pada batas Kelurahan Sukarame Kecamatan Sukarame Kota Bandar Lampung dengan Desa Sabah Balau Kecamatan Tanjung Bintang Kabupaten Lampung Selatan;
- br. PBU 78C selanjutnya ke arah tenggara sampai pada PBU 79 dengan koordinat $5^{\circ} 22' 40.112''$ LS dan $105^{\circ} 18' 57.525''$ BT yang terletak pada batas Kelurahan Sukarame Kecamatan Sukarame Kota Bandar Lampung dengan Desa Sabah Balau Kecamatan Tanjung Bintang Kabupaten Lampung Selatan;
- bs. PBU 79 selanjutnya ke arah selatan sampai pada PBU 79A dengan koordinat $5^{\circ} 22' 48.351''$ LS dan $105^{\circ} 18' 57.626''$ BT yang terletak pada batas Kelurahan Sukarame Kecamatan Sukarame Kota Bandar Lampung dengan Desa Sabah Balau Kecamatan Tanjung Bintang Kabupaten Lampung Selatan;
- bt. PBU 79A selanjutnya ke arah selatan sampai pada PBU 79B dengan koordinat $5^{\circ} 22' 53.529''$ LS dan $105^{\circ} 18' 58.409''$ BT yang terletak pada batas Kelurahan Sukarame Kecamatan Sukarame Kota Bandar Lampung

dengan Desa Sabah Balau Kecamatan Tanjung Bintang Kabupaten Lampung Selatan;

- bu. PBU 79B selanjutnya ke arah selatan sampai pada PBU 79C dengan koordinat $5^{\circ} 23' 1.606''$ LS dan $105^{\circ} 18' 57.731''$ BT yang terletak pada batas Kelurahan Sukarame Kecamatan Sukarame Kota Bandar Lampung dengan Desa Sabah Balau Kecamatan Tanjung Bintang Kabupaten Lampung Selatan;
- bv. PBU 79C selanjutnya ke arah selatan sampai pada PBU 79D dengan koordinat $5^{\circ} 23' 6.296''$ LS dan $105^{\circ} 18' 57.213''$ BT yang terletak pada batas Kelurahan Sukarame Kecamatan Sukarame Kota Bandar Lampung dengan Desa Sabah Balau Kecamatan Tanjung Bintang Kabupaten Lampung Selatan;
- bw. PBU 79D selanjutnya ke arah selatan sampai pada PBU 79E dengan koordinat $5^{\circ} 23' 8.478''$ LS dan $105^{\circ} 18' 56.922''$ BT yang terletak pada batas Kelurahan Sukarame Kecamatan Sukarame Kota Bandar Lampung dengan Desa Sabah Balau Kecamatan Tanjung Bintang Kabupaten Lampung Selatan;
- bx. PBU 79E selanjutnya ke arah selatan sampai pada PBU 79F dengan koordinat $5^{\circ} 23' 14.145''$ LS dan $105^{\circ} 18' 56.405''$ BT yang terletak pada batas Kelurahan Sukarame Kecamatan Sukarame Kota Bandar Lampung dengan Desa Sabah Balau Kecamatan Tanjung Bintang Kabupaten Lampung Selatan;
- by. PBU 79F selanjutnya ke arah tenggara sampai pada PBU 80 dengan koordinat $5^{\circ} 23' 16.652''$ LS dan $105^{\circ} 18' 56.471''$ BT yang terletak pada batas Kelurahan Sukarame Kecamatan Sukarame Kota Bandar Lampung dengan Desa Sabah Balau Kecamatan Tanjung Bintang Kabupaten Lampung Selatan;
- bz. PBU 80 selanjutnya ke arah tenggara sampai pada PBU 80A dengan koordinat $5^{\circ} 23' 17.008''$ LS dan $105^{\circ} 19' 00.988''$ BT yang terletak pada batas Kelurahan Sukarame Kecamatan Sukarame Kota Bandar Lampung

dengan Desa Sabah Balau Kecamatan Tanjung Bintang Kabupaten Lampung Selatan;

- ca. PBU 80A selanjutnya ke arah tenggara sampai pada PBU 80B dengan koordinat $5^{\circ} 23' 17.884''$ LS dan $105^{\circ} 19' 08.007''$ BT yang terletak pada batas Kelurahan Sukarame Kecamatan Sukarame Kota Bandar Lampung dengan Desa Sabah Balau Kecamatan Tanjung Bintang Kabupaten Lampung Selatan;
- cb. PBU 80B selanjutnya ke arah tenggara sampai pada PBU 80C dengan koordinat $5^{\circ} 23' 19.408''$ LS dan $105^{\circ} 19' 21.168''$ BT yang terletak pada batas Kelurahan Sukarame Kecamatan Sukarame Kota Bandar Lampung dengan Desa Sabah Balau Kecamatan Tanjung Bintang Kabupaten Lampung Selatan;
- cc. PBU 80C selanjutnya ke arah tenggara sampai pada PBU 81 dengan koordinat $5^{\circ} 23' 19.666''$ LS dan $105^{\circ} 19' 25.848''$ BT yang terletak pada batas Kelurahan Sukarame Kecamatan Sukarame Kota Bandar Lampung dengan Desa Sabah Balau Kecamatan Tanjung Bintang Kabupaten Lampung Selatan;
- cd. PBU 81 selanjutnya ke arah selatan sampai pada PBU 81A dengan koordinat $5^{\circ} 23' 31.813''$ LS dan $105^{\circ} 19' 25.399''$ BT yang terletak pada batas Kelurahan Sukarame Kecamatan Sukarame Kota Bandar Lampung dengan Desa Sabah Balau Kecamatan Tanjung Bintang Kabupaten Lampung Selatan;
- ce. PBU 81A selanjutnya ke arah selatan sampai pada PBU 82 dengan koordinat $5^{\circ} 23' 47.185''$ LS dan $105^{\circ} 19' 24.725''$ BT yang terletak pada batas Kelurahan Sukabumi Kecamatan Sukabumi Kota Bandar Lampung dengan Desa Sabah Balau Kecamatan Tanjung Bintang Kabupaten Lampung Selatan;
- cf. PBU 82 selanjutnya ke arah timur sampai pada PBU 83 dengan koordinat $5^{\circ} 23' 50.469''$ LS dan $105^{\circ} 19' 35.060''$ BT yang terletak pada batas Kelurahan Sukabumi Kecamatan Sukabumi Kota Bandar Lampung dengan

Desa Sabah Balau Kecamatan Tanjung Bintang
Kabupaten Lampung Selatan;

- cg. PBU 83 selanjutnya ke arah barat daya sampai pada PBU 84 dengan koordinat $5^{\circ} 24' 11.671''$ LS dan $105^{\circ} 19' 32.472''$ BT yang terletak pada batas Kelurahan Sukabumi Kecamatan Sukabumi Kota Bandar Lampung dengan Desa Sabah Balau Kecamatan Tanjung Bintang Kabupaten Lampung Selatan;
- ch. PBU 84 selanjutnya ke arah barat daya sampai pada PBU 85 dengan koordinat $5^{\circ} 24' 20.889''$ LS dan $105^{\circ} 19' 30.235''$ BT yang terletak pada batas Kelurahan Campang Raya Kecamatan Sukabumi Kota Bandar Lampung dengan Desa Sabah Balau Kecamatan Tanjung Bintang Kabupaten Lampung Selatan;
- ci. PBU 85 selanjutnya ke arah tenggara sampai pada PBU 86 dengan koordinat $5^{\circ} 24' 52.093''$ LS dan $105^{\circ} 20' 21.530''$ BT yang terletak pada batas Kelurahan Campang Raya Kecamatan Sukabumi Kota Bandar Lampung dengan Desa Sabah Balau Kecamatan Tanjung Bintang Kabupaten Lampung Selatan;
- cj. PBU 86 selanjutnya ke arah tenggara sampai pada PBU 87 dengan koordinat $5^{\circ} 25' 11.855''$ LS dan $105^{\circ} 20' 30.997''$ BT yang terletak pada batas Kelurahan Campang Raya Kecamatan Sukabumi Kota Bandar Lampung dengan Desa Sabah Balau Kecamatan Tanjung Bintang Kabupaten Lampung Selatan;
- ck. PBU 87 selanjutnya ke arah barat daya sampai pada PBU 88 dengan koordinat $5^{\circ} 25' 23.036''$ LS dan $105^{\circ} 20' 13.650''$ BT yang terletak pada batas Kelurahan Way Laga Kecamatan Sukabumi Kota Bandar Lampung dengan Desa Kaliasin Kecamatan Tanjung Bintang Kabupaten Lampung Selatan;
- cl. PBU 88 selanjutnya ke arah tenggara sampai pada PBU 89 dengan koordinat $5^{\circ} 25' 45.277''$ LS dan $105^{\circ} 20' 16.782''$ BT yang terletak pada batas Kelurahan Way Laga Kecamatan Sukabumi Kota Bandar Lampung dengan

Desa Kaliasin Kecamatan Tanjung Bintang Kabupaten Lampung Selatan;

- cm. PBU 89 selanjutnya ke arah tenggara sampai pada PBU 90 dengan koordinat $5^{\circ} 25' 55.004''$ LS dan $105^{\circ} 20' 34.726''$ BT yang terletak pada batas Kelurahan Way Laga Kecamatan Sukabumi Kota Bandar Lampung dengan Desa Tanjung Baru Kecamatan Merbau Mataram Kabupaten Lampung Selatan;
- cn. PBU 90 selanjutnya ke arah barat daya sampai pada PBU 91 dengan koordinat $5^{\circ} 26' 24.953''$ LS dan $105^{\circ} 19' 59.678''$ BT yang terletak pada batas Kelurahan Way Laga Kecamatan Sukabumi Kota Bandar Lampung dengan Desa Tanjung Baru Kecamatan Merbau Mataram Kabupaten Lampung Selatan;
- co. PBU 91 selanjutnya ke arah barat daya sampai pada PBU 92 dengan koordinat $5^{\circ} 26' 33.000''$ LS dan $105^{\circ} 19' 54.386''$ BT yang terletak pada batas Kelurahan Way Laga Kecamatan Sukabumi Kota Bandar Lampung dengan Desa Tanjung Baru Kecamatan Merbau Mataram Kabupaten Lampung Selatan;
- cp. PBU 92 selanjutnya ke arah barat daya sampai pada PBU 93 dengan koordinat $5^{\circ} 27' 39.737''$ LS dan $105^{\circ} 19' 39.733''$ BT yang terletak pada batas Kelurahan Pidada Kecamatan Panjang Kota Bandar Lampung dengan Desa Tanjung Baru Kecamatan Merbau Mataram Kabupaten Lampung Selatan;
- cq. PBU 93 selanjutnya ke arah barat daya sampai pada PBU 94 dengan koordinat $5^{\circ} 27' 55.731''$ LS dan $105^{\circ} 19' 33.795''$ BT yang terletak pada batas Kelurahan Pidada Kecamatan Panjang Kota Bandar Lampung dengan Desa Tanjung Baru Kecamatan Merbau Mataram Kabupaten Lampung Selatan;
- cr. PBU 94 selanjutnya ke arah tenggara sampai pada PBU 95 dengan koordinat $5^{\circ} 28' 05.659''$ LS dan $105^{\circ} 19' 42.705''$ BT yang terletak pada batas Kelurahan Panjang Utara Kecamatan Panjang Kota Bandar Lampung dengan

Desa Baru Ranji Kecamatan Merbau Mataram Kabupaten Lampung Selatan;

- cs. PBU 95 selanjutnya ke arah barat daya sampai pada PBU 96 dengan koordinat $5^{\circ} 28' 37.967''$ LS dan $105^{\circ} 19' 38.660''$ BT yang terletak pada batas Kelurahan Panjang Selatan Kecamatan Panjang Kota Bandar Lampung dengan Desa Baru Ranji Kecamatan Merbau Mataram Kabupaten Lampung Selatan;
- ct. PBU 96 selanjutnya ke arah tenggara sampai pada PBU 97 dengan koordinat $5^{\circ} 29' 16.567''$ LS dan $105^{\circ} 20' 22.101''$ BT yang terletak pada batas Kelurahan Karang Maritim Kecamatan Panjang Kota Bandar Lampung dengan Desa Baru Ranji Kecamatan Merbau Mataram Kabupaten Lampung Selatan;
- cu. PBU 97 selanjutnya ke arah tenggara sampai pada PBU 98 dengan koordinat $5^{\circ} 29' 37.079''$ LS dan $105^{\circ} 20' 32.350''$ BT yang terletak pada batas Kelurahan Srengsem Kecamatan Panjang Kota Bandar Lampung dengan Desa Baru Ranji Kecamatan Merbau Mataram Kabupaten Lampung Selatan;
- cv. PBU 98 selanjutnya ke arah tenggara sampai pada PBU 99 dengan koordinat $5^{\circ} 30' 53.821''$ LS dan $105^{\circ} 21' 02.425''$ BT yang terletak pada batas Kelurahan Srengsem Kecamatan Panjang Kota Bandar Lampung dengan Desa Rangai Tri Tunggal Kecamatan Katibung Kabupaten Lampung Selatan;
- cw. PBU 99 selanjutnya ke arah barat daya sampai pada PBU 100 dengan koordinat $5^{\circ} 31' 02.655''$ LS dan $105^{\circ} 20' 48.682''$ BT yang terletak pada batas Kelurahan Srengsem Kecamatan Panjang Kota Bandar Lampung dengan Desa Rangai Tri Tunggal Kecamatan Katibung Kabupaten Lampung Selatan; dan
- cx. PBU 100 selanjutnya ke arah barat daya sampai pada TK 00 dengan koordinat $5^{\circ} 31' 05.752''$ LS dan $105^{\circ} 20' 42.230''$ BT yang terletak pada garis pantai yang merupakan Batas Kota Bandar Lampung dengan Kabupaten Lampung Selatan.

Pasal 3

Posisi PBU dan TK sebagaimana dimaksud dalam Pasal 2 bersifat tetap dan tidak berubah akibat perubahan nama desa/kelurahan dan/atau nama kecamatan.

Pasal 4

Ketentuan mengenai batas daerah dan koordinat batas sebagaimana dimaksud dalam Pasal 2 tercantum pada Peta Batas Daerah Kota Bandar Lampung dengan Kabupaten Lampung Selatan Provinsi Lampung dalam Lampiran yang merupakan bagian tidak terpisahkan dari Peraturan Menteri ini.

Pasal 5

Peraturan Menteri ini mulai berlaku pada tanggal diundangkan.

Agar setiap orang mengetahuinya, memerintahkan pengundangan Peraturan Menteri ini dengan penempatannya dalam Berita Negara Republik Indonesia.

Ditetapkan di Jakarta
pada tanggal 6 Januari 2022

MENTERI DALAM NEGERI
REPUBLIK INDONESIA,
ttd
MUHAMMAD TITO KARNAVIAN

Diundangkan di Jakarta
pada tanggal 18 Januari 2022

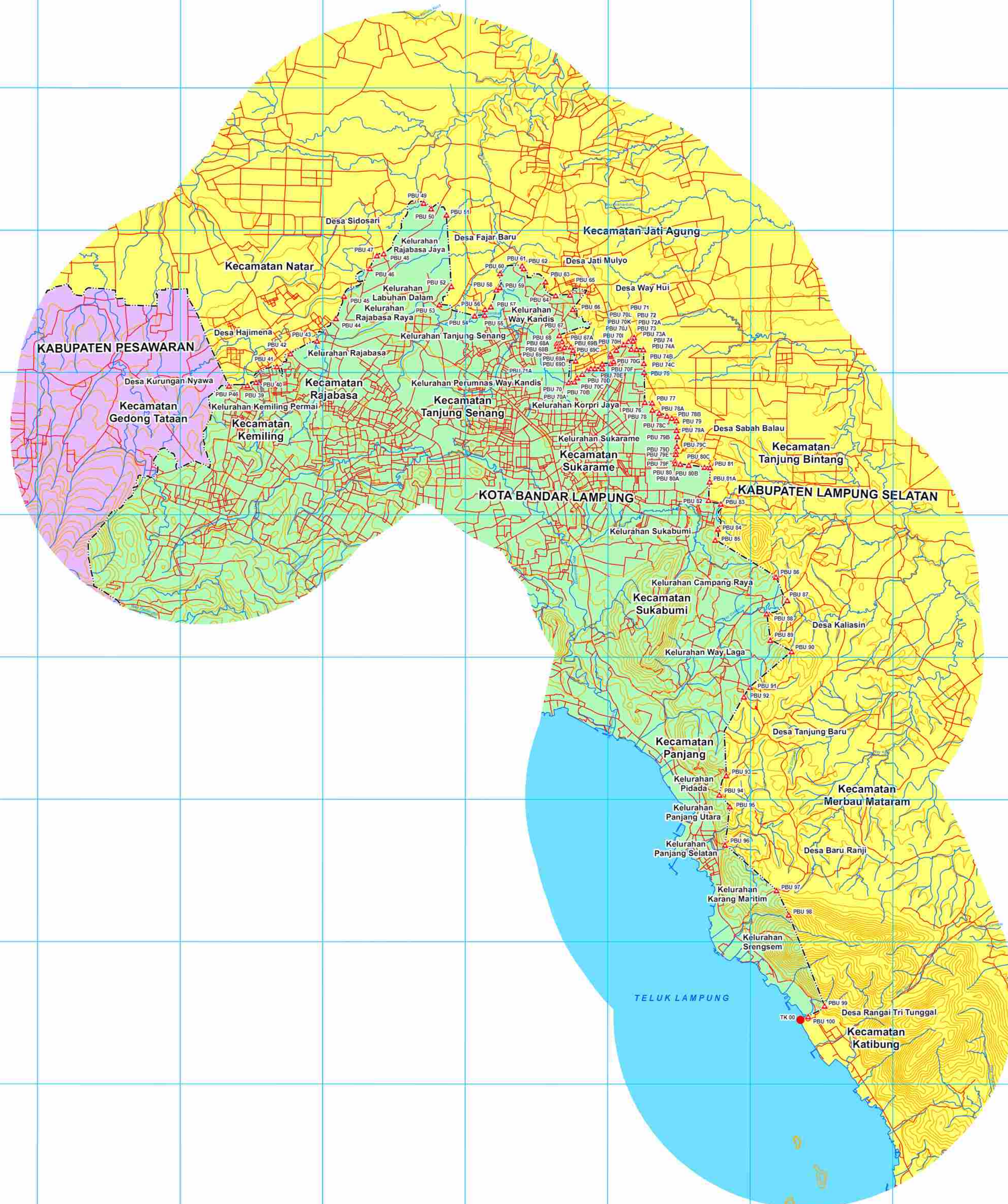
DIREKTUR JENDERAL
PERATURAN PERUNDANG-UNDANGAN
KEMENTERIAN HUKUM DAN HAK ASASI MANUSIA
REPUBLIK INDONESIA,
ttd
BENNY RIYANTO

BERITA NEGARA REPUBLIK INDONESIA TAHUN 2022 NOMOR 49


Salinan sesuai dengan aslinya
Kepala Biro Hukum,

ttd



R. Gani Muhamad, SH, MAP
Pembina Utama Muda (IV/c)
NIP. 19690818 199603 1001




LAMPUNG
PERATURAN
MENTERI
TENTANG
8 MAREK 2022
Batas Daerah Kota Bandar Lampung
dengan Kabupaten Lampung Selatan
Provinsi Lampung


MENTERI DALAM NEGERI
REPUBLIK INDONESIA

**PETA BATAS DAERAH
KOTA BANDAR LAMPUNG DENGAN KABUPATEN LAMPUNG SELATAN
PROVINSI LAMPUNG**


SKALA 1:50.000

DIAGRAM LOKASI



PROYEKSI
Sistem Grid : Grid Geografis dan Grid Universal Transverse Mercator
Datum Horizontal : Datum - WGS - 1984
Zona : 48 M
Satuan Tinggi : Meter
Selang Kontur : 25 meter

KETERANGAN RIWAYAT
1. Peta Rupa Bumi Provinsi Lampung Informasi Geospasial Skala 1:50.000 Edisi Tahun 2017

LEGENDA
● Titik Kartometrik
▲ Pilar Batas
--- Batas Provinsi
--- Batas Kabupaten/Kota
--- Jalan
--- Sungai
--- Kontur
--- Demas

**KOORDINAT BATAS DAERAH
KOTA BANDAR LAMPUNG DENGAN KABUPATEN LAMPUNG SELATAN
PROVINSI LAMPUNG**

Nama	Koordinat Geografi		Koordinat UTM	
	Lintang	Bujur	X	Y
PBU P46	5° 22' 11.289" LS	105° 12' 40.877" BT	523416	9406454
PBU 39	5° 22' 10.796" LS	105° 12' 56.376" BT	523893	9406469
PBU 40	5° 22' 07.797" LS	105° 13' 03.718" BT	524119	9406561
PBU 41	5° 21' 54.601" LS	105° 13' 21.228" BT	524658	9406966
PBU 42	5° 21' 43.850" LS	105° 13' 32.499" BT	525005	9407296
PBU 43	5° 21' 33.127" LS	105° 13' 54.948" BT	525696	9407625
PBU 44	5° 21' 14.069" LS	105° 14' 10.960" BT	526189	9408210
PBU 45	5° 20' 55.405" LS	105° 14' 17.678" BT	526396	9408783
PBU 46	5° 20' 31.948" LS	105° 14' 39.439" BT	527066	9409503
PBU 47	5° 20' 21.166" LS	105° 14' 45.446" BT	527251	9409834
PBU 48	5° 20' 19.372" LS	105° 14' 51.196" BT	527428	9409889
PBU 49	5° 19' 36.826" LS	105° 15' 24.743" BT	528461	9411195
PBU 50	5° 19' 41.350" LS	105° 15' 31.015" BT	528654	9411056
PBU 51	5° 19' 46.816" LS	105° 15' 43.852" BT	529049	9410888
PBU 52	5° 20' 46.868" LS	105° 15' 48.004" BT	529176	9409044
PBU 53	5° 21' 02.537" LS	105° 15' 38.003" BT	528868	9408563
PBU 54	5° 21' 12.001" LS	105° 16' 07.803" BT	529785	9408272
PBU 55	5° 21' 11.346" LS	105° 16' 16.251" BT	530045	9408292
PBU 56	5° 21' 06.461" LS	105° 16' 16.281" BT	530046	9408442
PBU 57	5° 21' 04.114" LS	105° 16' 21.414" BT	530204	9408514
PBU 58	5° 20' 49.945" LS	105° 16' 25.891" BT	530342	9408949
PBU 59	5° 20' 48.055" LS	105° 16' 28.652" BT	530427	9409007
PBU 60	5° 20' 36.103" LS	105° 16' 28.907" BT	530435	9409374
PBU 61	5° 20' 30.679" LS	105° 16' 47.652" BT	531012	9409571
PBU 62	5° 20' 31.958" LS	105° 16' 48.920" BT	531051	9409501
PBU 63	5° 20' 43.120" LS	105° 17' 07.413" BT	531620	9409158
PBU 64	5° 20' 54.808" LS	105° 17' 15.737" BT	531876	9408799
PBU 65	5° 20' 54.053" LS	105° 17' 27.954" BT	532252	9408822
PBU 66	5° 21' 06.297" LS	105° 17' 30.234" BT	532322	9408446
PBU 67	5° 21' 28.448" LS	105° 17' 19.002" BT	531976	9407766
PBU 67A	5° 21' 33.462" LS	105° 17' 21.181" BT	532043	9407612
PBU 68	5° 21' 35.060" LS	105° 17' 16.893" BT	531911	9407563
PBU 68A	5° 21' 37.633" LS	105° 17' 17.089" BT	531917	9407484
PBU 68B	5° 21' 37.469" LS	105° 17' 19.299" BT	531985	9407489
PBU 69	5° 21' 39.488" LS	105° 17' 19.624" BT	531995	9407427
PBU 69A	5° 21' 38.477" LS	105° 17' 23.231" BT	532106	9407458
PBU 69B	5° 21' 37.953" LS	105° 17' 28.624" BT	532272	9407474
PBU 69C	5° 21' 40.850" LS	105° 17' 30.510" BT	532330	9407385
PBU 69D	5° 21' 49.903" LS	105° 17' 32.789" BT	532400	9407107
PBU 70	5° 22' 08.143" LS	105° 17' 26.786" BT	532215	9406547
PBU 70A	5° 22' 07.392" LS	105° 17' 31.498" BT	532369	9406570
PBU 70B	5° 22' 04.069" LS	105° 17' 33.998" BT	532437	9406672
PBU 70C	5° 22' 00.843" LS	105° 17' 38.286" BT	532569	9406771
PBU 70D	5° 21' 57.942" LS	105° 17' 42.378" BT	532695	9406860
PBU 70E	5° 21' 56.247" LS	105° 17' 45.497" BT	532791	9406912
PBU 70F	5° 21' 56.113" LS	105° 17' 48.811" BT	532893	9406916
PBU 70G	5° 21' 56.113" LS	105° 17' 54.985" BT	533083	9406916
PBU 70H	5° 21' 52.302" LS	105° 17' 55.113" BT	533087	9407033
PBU 70I	5° 21' 52.103" LS	105° 18' 02.327" BT	533309	9407039
PBU 70J	5° 21' 50.311" LS	105° 18' 04.633" BT	533380	9407094
PBU 70K	5° 21' 46.079" LS	105° 18' 01.771" BT	533292	9407224
PBU 70L	5° 21' 45.492" LS	105° 18' 02.551" BT	533316	9407242
PBU 71	5° 21' 44.320" LS	105° 18' 01.835" BT	533294	9407278
PBU 71A	5° 21' 40.833" LS	105° 18' 07.000" BT	533453	9407385
PBU 72	5° 21' 36.140" LS	105° 18' 12.879" BT	533634	9407529
PBU 72A	5° 21' 33.337" LS	105° 18' 17.037" BT	533762	9407615
PBU 73	5° 21' 29.915" LS	105° 18' 21.746" BT	533907	9407720
PBU 73A	5° 21' 33.010" LS	105° 18' 20.968" BT	533883	9407625
PBU 74	5° 21' 39.915" LS	105° 18' 19.542" BT	533839	9407413
PBU 74A	5° 21' 39.978" LS	105° 18' 23.896" BT	533973	9407411
PBU 74B	5° 21' 40.203" LS	105° 18' 29.777" BT	534154	9407404
PBU 74C	5° 21' 51.764" LS	105° 18' 30.141" BT	534165	9407049
PBU 75	5° 21' 59.449" LS	105° 18' 30.339" BT	534171	9406813
PBU 76	5° 22' 24.917" LS	105° 18' 30.970" BT	534190	9406031
PBU 77	5° 22' 25.239" LS	105° 18' 37.046" BT	534377	9406021
PBU 78	5° 22' 31.231" LS	105° 18' 37.341" BT	534386	9405837
PBU 78A	5° 22' 33.703" LS	105° 18' 43.062" BT	534562	9405761
PBU 78B	5° 22' 36.501" LS	105° 18' 49.464" BT	534759	9405675
PBU 78C	5° 22' 38.192" LS	105° 18' 53.657" BT	534888	9405623
PBU 79	5° 22' 40.112" LS	105° 18' 57.525" BT	535007	9405564
PBU 79A	5° 22' 48.351" LS	105° 18' 57.626" BT	535010	9405311
PBU 79B	5° 22' 53.529" LS	105° 18' 58.409" BT	535034	9405152
PBU 79C	5° 23' 1.606" LS	105° 18' 57.731" BT	535013	9404904
PBU 79D	5° 23' 6.296" LS	105° 18' 57.213" BT	534997	9404760
PBU 79E	5° 23' 8.478" LS	105° 18' 56.922" BT	534988	9404693
PBU 79F	5° 23' 14.145" LS	105° 18' 56.405" BT	534972	9404519
PBU 80	5° 23' 16.652" LS	105° 18' 56.471" BT	534974	9404442
PBU 80A	5° 23' 17.008" LS	105° 19' 00.988" BT	535113	9404431
PBU 80B	5° 23' 17.884" LS	105° 19' 08.007" BT	535329	9404404
PBU 80C	5° 23' 19.408" LS	105° 19' 21.168" BT	535734	9404357
PBU 81	5° 23' 19.666" LS	105° 19' 25.848" BT	535878	9404349
PBU 81A	5° 23' 31.813" LS	105° 19' 25.399" BT	535864	9403976
PBU 82	5° 23' 47.185" LS	105° 19' 24.725" BT	535843	9403504
PBU 83	5° 23' 50.469" LS	105° 19' 35.060" BT	536161	9403403
PBU 84	5° 24' 11.671" LS	105° 19' 32.472" BT	536081	9402752
PBU 85	5° 24' 20.889" LS	105° 19' 30.235" BT	536012	9402469
PBU 86	5° 24' 52.093" LS	105° 20' 21.530" BT	537590	9401510
PBU 87	5° 25' 11.855" LS	105° 20' 30.997" BT	537881	9400903
PBU 88	5° 25' 23.036" LS	105° 20' 13.650" BT	537347	9400560
PBU 89	5° 25' 45.277" LS	105° 20' 16.782" BT	537443	9399877
PBU 90	5° 25' 55.004" LS	105° 20' 34.726" BT	537995	9399578
PBU 91	5° 26' 24.953" LS	105° 19' 59.678" BT	536916	9398659
PBU 92	5° 26' 33.000" LS	105° 19' 54.386" BT	536753	9398412
PBU 93	5° 27' 39.737" LS	105° 19' 39.733" BT	536301	9396363
PBU 94	5° 27' 55.731" LS	105° 19' 33.795" BT	536118	9395872
PBU 95	5° 28' 05.659" LS	105° 19' 42.705" BT	536392	9395567
PBU 96	5° 28' 37.967" LS	105° 19' 38.660" BT	536267	9394575
PBU 97	5° 29' 16.567" LS	105° 20' 22.101" BT	537603	9393389
PBU 98	5° 29' 37.079" LS	105° 20' 32.350" BT	537918	9392759
PBU 99	5° 30' 53.821" LS	105° 21' 02.425" BT	538842	9390402
PBU 100	5° 31' 02.655" LS	105° 20' 48.682" BT	538419	9390131
TK 00	5° 31' 05.752" LS	105° 20' 42.230" BT	538220	9390036

MENTERI DALAM NEGERI
REPUBLIK INDONESIA,

td
MUHAMMAD TITO KARNAYAN

Salinan ini sesuai dengan aslinya
Kepala Biro Hukum,

td
R. Gani Muhamad, S.H., M.A.P
Pembina Utama Muda (IV/c)
NIP. 19690818 199603 1 001