



BPBPK

PUSAT PENGENDALIAN OPERASI PENANGGULANGAN BENCANA BADAN PENANGGULANGAN BENCANA DAN PEMADAM KEBAKARAN PROVINSI KALIMANTAN TENGAH

Jalan Tjilik Riwut Km. 2,5 Telp (+62536) 4260564 Fax. 4260564

Email : pusdalops.bpbpkktg@gmail.com

PALANGKA RAYA 73112

LAPORAN KEJADIAN ALAM DAN BENCANA PUSDALOPS-PB BPBPK PROVINSI KALIMANTAN TENGAH Tanggal, 24 s/d 25 Pebruari 2019

Dilaporkan kejadian alam dan bencana di wilayah Provinsi Kalimantan Tengah yang terjadi pada tanggal 24 s/d 25 Pebruari 2019 Pukul 07.00 s/d 07.00 WIB yang diperoleh PUSDALOPS-PB dari Kabupaten/ Kota sebagai berikut :

I. Kejadian Bencana :

NIHIL

II. Aktivitas Pencegahan Kebakaran Hutan, Lahan dan Pekarangan (Berisi mengenai aktivitas Pencegahan Karhutla daerah setempat) *sesuai inpres 11 tahun 2015*

1. Upaya Pencegahan dan Penanganan Karhutla *(diambil dari WA Karhutla, Laporan Kab/Kota setiap hari)*

NIHIL.

III. Laporan Harian BPBD Kabupaten/Kota

NO	KEGIATAN	PERSONIL/ PERALATAN	PELAPOR
1.	Kab. Lamandau a) Kejadian Bencana : NIHIL b) Kegiatan : Memantau ketinggian air di Dermaga Batu Bisa Nanga Bulik pada level : 415 cm, terjadi penurunan debit air 37 cm.	Personil : BPBD Kab. Lamandau	BPBD Kab. Lamandau
2.	Kab. Barito Utara. a). Kejadian : Nihil. b). Kegiatan : Memantau ketinggian air di STA UPT Dermaga berada di level 06.70 M, level air tidak mengalami kenaikan/penurunan(tetap).	Personil : BPBD Kab. Barito Utara	BPBD Kab.Barito Utara



3.	Kab. Barito Selatan. a). Kejadian : Nihil. b). Kegiatan : Memantau ketinggian air sungai di STA Dermaga Pasar Lama Buntok Keadaan Debit Air Sungai Barito hari ini Pagi pada posisi 12.45 M dan Sore pada posisi 12.30 M.Turun Sebanyak 15 CM.	Personil : BPBD Kab. Barito Selatan	BPBD Kab.Barito Selatan
----	--	---	-------------------------------

2. Pantauan Hotspot

Hari Minggu, 24 Pebruari 2019 terpantau titik hotspot untuk wilayah Provinsi Kalimantan Tengah.

No.	Kabupaten/Kota	Jumlah <i>Hotspot</i> Pantauan LAPAN (Terra,Aqua,NPP)	Jumlah <i>Hotspot</i> Pantauan Sipongi (NOAA-18)	Keterangan
1	Kota Palangka Raya	Nihil	Nihil	
2	Kabupaten Barito Selatan	Nihil	Nihil	
3	Kabupaten Barito Timur	Nihil	Nihil	
4	Kabupaten Barito Utara	Nihil	Nihil	
5	Kabupaten Gunung Mas	Nihil	Nihil	
6	Kabupaten Kapuas	Nihil	Nihil	
7	Kabupaten Katingan	Nihil	Nihil	
8	Kabupaten Kotawaringin Barat	Nihil	Nihil	
9	Kabupaten Kotawaringin Timur	Nihil	Nihil	
10	Kabupaten Lamandau	Nihil	Nihil	
11	Kabupaten Murung Raya	Nihil	Nihil	
12	Kabupaten Pulang Pisau	Nihil	Nihil	
13	Kabupaten Sukamara	Nihil	Nihil	
14	Kabupaten Seruyan	Nihil	Nihil	

*) Sumber : Kementerian Kehutanan dan Lingkungan Hidup (Satelit NOAA-18)

**) Sumber : Monitoring Hotspot LAPAN

***) Sumber : Group WA Karhutla Kalteng








Pantauan Hotspot Terra/Aqua, NPP (LAPAN)

<http://modis-catalog.japan.go.id/monitoring/hotspot/index>

III. Prakiraan Cuaca Wilayah (diambil dari prakiraan cuaca Kalimantan Tengah /// www.bmkg.go.id)

1. Prakiraan cuaca berlaku untuk hari Senin, 25 Pebruari 2019 Pantauan BMKG dilaporkan sebagai berikut :



Kota	Prakiraan Cuaca				Suhu (°C)	Kelembaban (%)
	Pagi	Siang	Malam	Dini Hari		
Buntok	 Hujan Ringan	 Berawan	 Berawan	 Berawan	22 - 29	65 - 95
Kasongan	 Berawan	 Hujan Ringan	 Hujan Ringan	 Berawan	23 - 32	65 - 100
Kuala Kapuas	 Berawan	 Hujan Ringan	 Hujan Ringan	 Berawan	23 - 33	65 - 100
Kuala Kurun	 Hujan Ringan	 Hujan Lokal	 Hujan Ringan	 Berawan	23 - 32	65 - 100
Kuala Pembuang	 Hujan Ringan	 Hujan Ringan	 Hujan Ringan	 Berawan	25 - 31	60 - 95
Muarateweh	 Hujan Ringan	 Berawan	 Berawan	 Hujan Ringan	23 - 33	65 - 95
Nanga Bulik	 Berawan	 Hujan Ringan	 Berawan	 Berawan	23 - 31	70 - 100
Palangkaraya	 Berawan	 Hujan Ringan	 Hujan Ringan	 Berawan	23 - 32	65 - 100
Pangkalan Bun	 Berawan	 Hujan Ringan	 Berawan	 Berawan	23 - 31	70 - 100
Pulangpisau	 Berawan	 Hujan Ringan	 Hujan Ringan	 Berawan	23 - 32	65 - 100
Puruk Cahu	 Hujan Ringan	 Berawan	 Berawan	 Hujan Ringan	23 - 32	65 - 95
Sampit	 Hujan Ringan	 Hujan Ringan	 Berawan	 Berawan	23 - 28	65 - 95
Sukamara	 Berawan	 Hujan Ringan	 Berawan	 Berawan	23 - 31	70 - 100
Tamiang Layang	 Hujan Ringan	 Berawan	 Berawan	 Berawan	22 - 29	65 - 95

*Sumber Data BMKG

Keterangan :

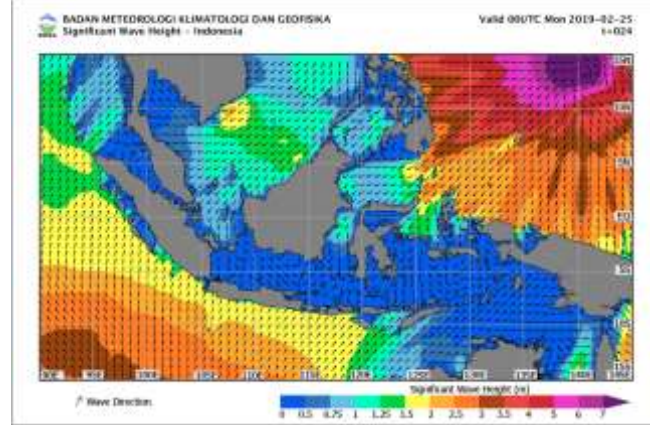
- Hujan Ringan : 1.0 – 5.0 mm/jam 5 – 20 mm/hari
- Hujan Sedang : 5.0 – 10 mm/jam 20 – 50 mm/hari
- Hujan Lebat : 10 – 20 mm/jam 50 – 100 mm/hari
- Hujan Sangat Lebat : > 20 mm/jam > 100 mm/hari

Peringatan Dini :

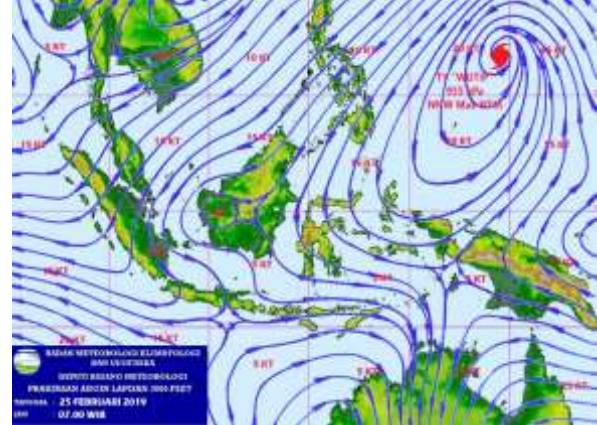
Waspada potensi hujan intensitas sedang hingga lebat yang dapat disertai petir/kilat dan angin kencang di sebagian besar wilayah Kalimantan Tengah.



2. Prakiraan Gelombang



3. Prakiraan Angin



IV. Laporan Radio Hari Minggu, 25 Pebruari 2019 Pukul 08.00 WIB/15.30 WIB

Operator Radio : ERPAN

Demikian Laporan Regu C PUSDALOPS-PB BPBPK PROV. KALTENG

Terima Kasih.
Salam Tangguh....

Tanggal : 24 s/d 25 Pebruari 2019
Pukul/Shift : 07.00 s/d 07.00 WIB
Regu : C

No	Nama/NIP	Jabatan	Tanda Tangan
1	2	3	4
1.	DEDI KUSNADI, SH	Komandan Regu	
2.	ERPAN	Op. Radio	
3.	RINTOWINOTO	Op. Informasi dan Pelaporan	
4.	ERSLAND, S.Hut	Op. Pemantauan	

Supervisor

Japalmen Rajagukguk, ST
NIP. 19760605 199703 1 005

PUSDALOPS-PB BPBPK PROV. KALTENG

Alamat : Jl. Tjilik Riwut Km. 2,5 Palangka Raya

Telp/Faks : (+62536) 4260564

WhatsApp : 0811-525-441/ 0811-525-442

Email : pusdalops.bpbpkktg@gmail.com

Website : <http://bpbpk.kalteng.go.id/>

